



**КОМИТЕТ ИМУЩЕСТВЕННЫХ ОТНОШЕНИЙ
АДМИНИСТРАЦИИ ПЕРМСКОГО МУНИЦИПАЛЬНОГО ОКРУГА**

РЕШЕНИЕ

о размещении объектов № 349

Пермский край
Пермский муниципальный округ

14.02.2025

Комитет имущественных отношений администрации Пермского муниципального округа разрешает Акционерному обществу «Газпром газораспределение Пермь» (ИНН 5902183841, ОГРН 1025900512670, почтовый адрес: 614000, г. Пермь, ул. Петропавловская, 43)

размещение объекта «газопровод давлением до 1,2 Мпа, для размещения которого не требуется разрешения на строительство»

на землях муниципальная собственность

на срок 1 год.

Местоположение: Пермский край, Пермский муниципальный округ, п. Сытва, ул. Ельниковская, к дому 20

Приложение: схема предполагаемых к использованию земель или части земельного участка.

Особые условия использования:

1. При размещении объекта учесть параметры ширины проезда улично-дорожной сети, во избежание сужения полосы отвода дороги.
2. Получение разрешения на производство земляных работ.

Заместитель председателя комитета



(подпись, печать)

М.В. Королева

Схема предполагаемых к использованию земель или части земельного участка

Объект: Газопровод давлением до 1,2 Мпа, для размещения которого не требуется разрешения на строительство

Местоположение: расположенных по адресу: Пермский край, м.о. Пермский, п. Сытва, ул. Ельниковская, к дому 20

Площадь земель или части земельного участка, кв.м.: 96

Категория земель: земли населенных пунктов

Вид разрешенного использования: -

Описание границ смежных землепользователей:

От точки н1 до точки н2 - земельный участок с кадастровым номером 59:32:0050027:14153

От точки н2 до точки н3 - земельный участок с кадастровым номером 59:32:0050027:3196

От точки н3 до точки н4 - земли общего пользования

От точки н4 до точки н1 - земельный участок с кадастровым номером 59:32:0050027:14553

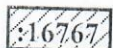
Каталог координат, м

№ точки границы	X	Y
п1	521521.83	2260721.57
п2	521528.22	2260722.06
п3	521536.68	2260721.39
п4	521536.90	2260722.70
п5	521537.91	2260728.78
п6	521527.06	2260730.60
п7	521526.32	2260726.20
п1	521521.83	2260721.57

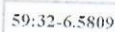
Условные обозначения:

 :3196

- границы и номер земельного участка, сведения о которых внесены в ЕГРН

 :16767

- границы и номер объекта капитального строительства, сведения о которых внесены в ЕГРН

 59:32-6.5809

- зоны с особыми условиями использования территории, сведения о которых внесены в ЕГРН

:ЗУ1

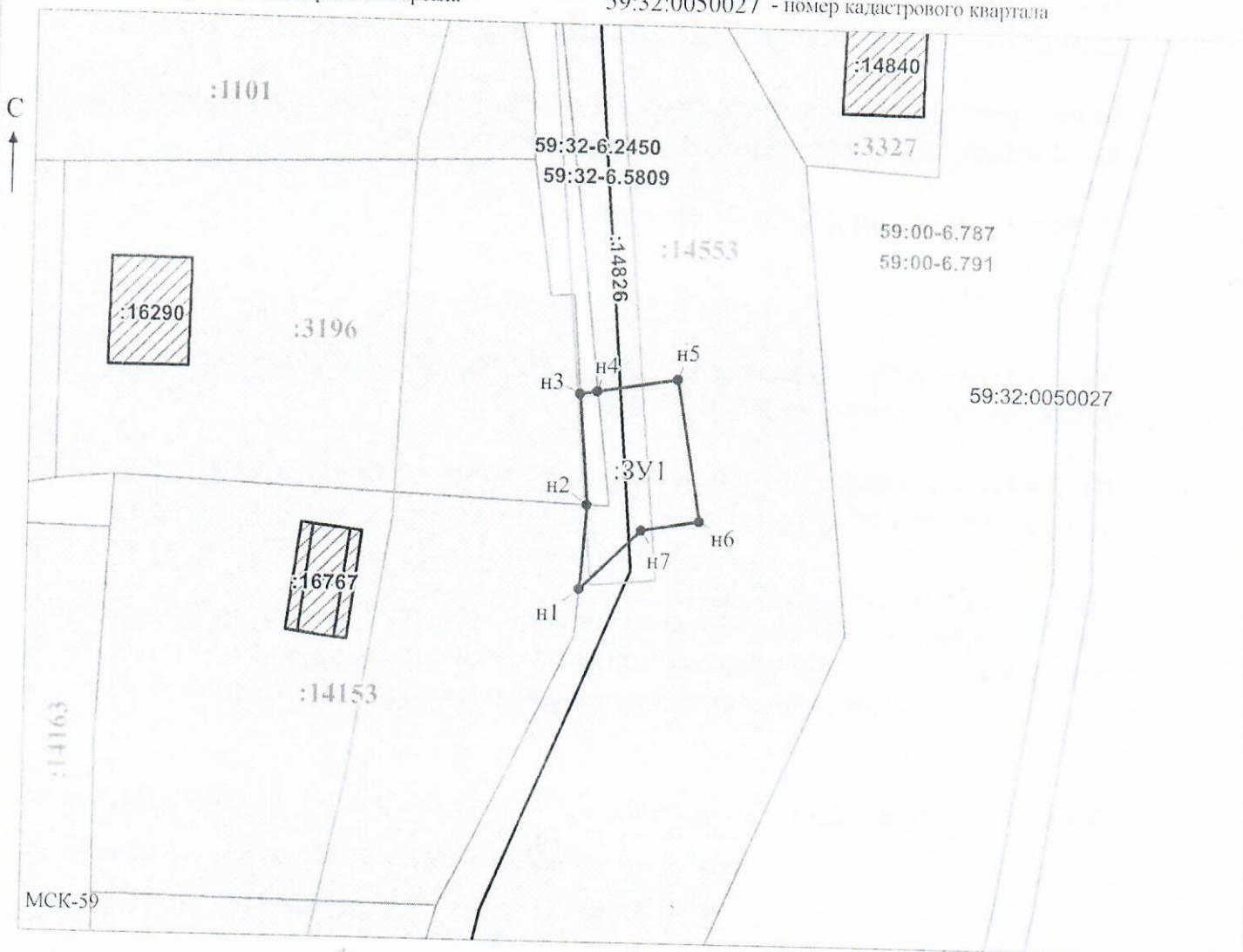
- обозначение запрашиваемого земельного участка

• н1

- характерная точка границ земель или части земельного участка

- граница кадастрового квартала

59:32:0050027 - номер кадастрового квартала



Заявитель: Офишкина И.В. / Офишкина И.В.
 (подпись, расшифровка подписи)

Масштаб 1:500

МП
 (для юридических лиц
 и индивидуальных предпринимателей)